



**КОМИТЕТ ИМУЩЕСТВЕННЫХ ОТНОШЕНИЙ
АДМИНИСТРАЦИИ ПЕРМСКОГО МУНИЦИПАЛЬНОГО ОКРУГА**

РЕШЕНИЕ

о размещении объектов № 1834

Пермский край
Пермский округ

25.07.2023

Комитет имущественных отношений администрации Пермского муниципального округа разрешает Акционерному обществу «Газпром газораспределение Пермь» (ИНН 5902183841, ОГРН 1025900512670, почтовый адрес: 614000, г. Пермь, ул. Петропавловская, 43)

размещение объекта «газопровод давлением до 1.2 Мпа, для размещения которого не требуется разрешения на строительство»

на землях государственная собственность на которые не разграничена.

на срок 1 год с 25.07.2023 г. по 24.07.2024 г.

Местоположение: Пермский край, Пермский муниципальный округ, с. Култаево, ул. Романа Кашина, зу 88д (кад. №59:32:0680001:11953).

Приложение: схема предполагаемых к использованию земель или части земельного участка.

Особые условия использования:

1. При размещении объекта учесть параметры ширины проезда улично-дорожной сети, во избежание сужения полосы отвода дороги.
2. Получение разрешения на производство земляных работ.

Заместитель председателя комитета,
начальник отдела муниципального
земельного контроля



(подпись, печать)

М.В. Королева

Схема предполагаемых к использованию земель или части земельного участка

Объект: Газопровод давлением до 1,2 Мпа, для размещения которого не требуется разрешения на строительство

Местоположение: расположенных по адресу: Пермский край, м.о. Пермский, с. Култаево, ул. Романа Кашина, зу 88д (кад №59:32:0680001:11953)

Площадь земель или части земельного участка, кв.м.: 9231

Категория земель: земли населенных пунктов

Вид разрешенного использования: -

Условные обозначения:

- предполагаемый участок земель, на которых планируется размещение объекта
- :12079 - границы и номер земельного участка, сведения о которых внесены в ЕГРН
- 59:32-6.553 - зоны с особыми условиями использования территории, сведения о которых внесены в ЕГРН
- :12020 - границы и номер объекта капитального строительства, сведения о которых внесены в ЕГРН

Каталог координат, м		
№ точки границы	X	Y
предоставлен на отдельном листе		

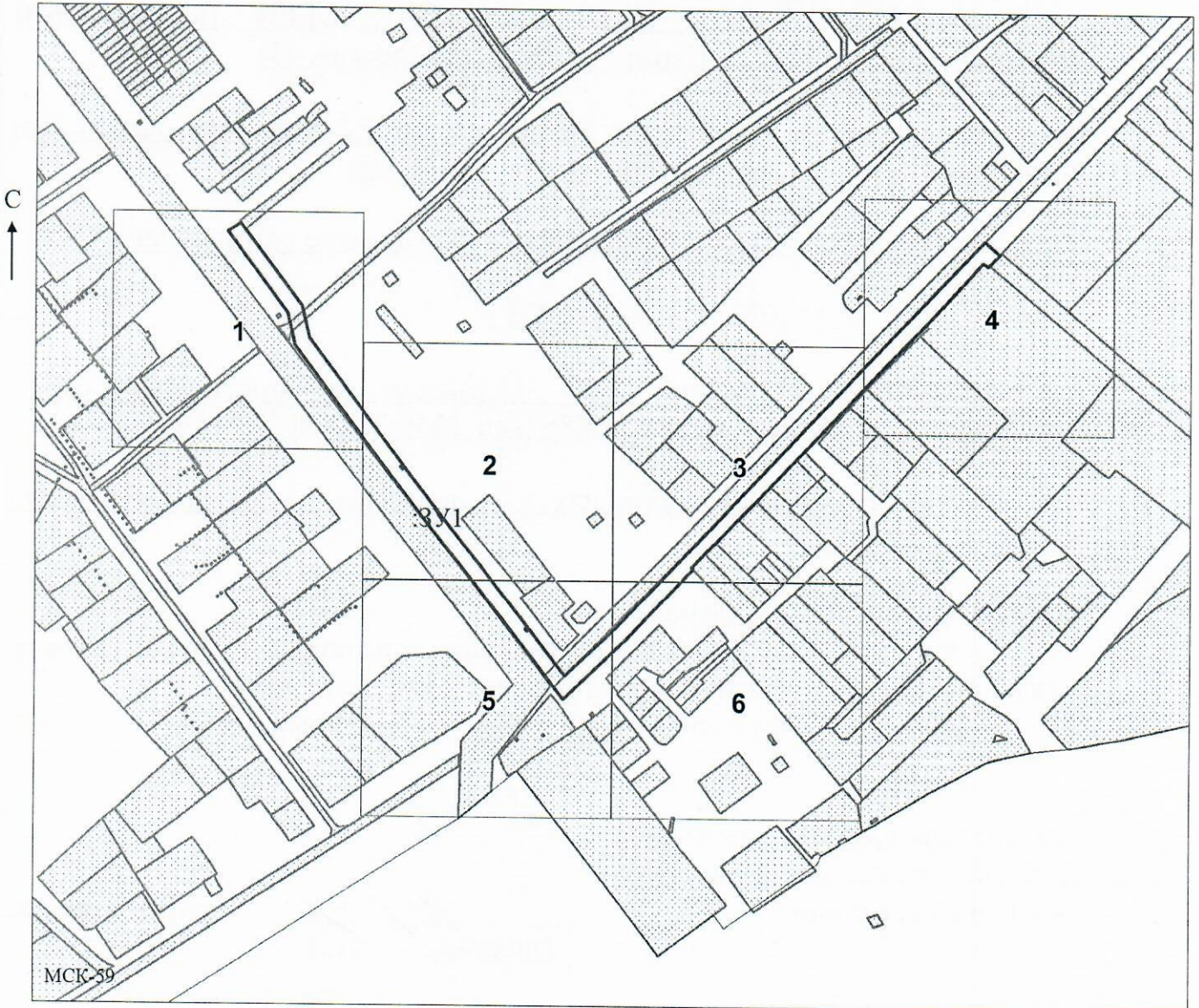
Описание границ смежных землепользователей:
на отдельном листе

:ЗУ1 - обозначение запрашиваемого земельного участка

59:32:0680001 - номер кадастрового квартала

• н1 - характерная точка границ земель или части земельного участка

— - граница кадастрового квартала



Заявитель: _____ / Офишкина И.В.
МП (подпись, расшифровка подписи)

Масштаб 1:4500

(для юридических лиц
и индивидуальных предпринимателей)

Приложение к решению
от 25.07.2013 № 1834

Сведения об образуемых земельных участках					
1. Сведения о характерных точках границ образуемого земельного участка				:ЗУ1	обозначение земельного участка
Система координат МСК-59, зона 2			Зона N 2		
Обозначение характерных точек границ	Координаты, м		Метод определения координат	Формулы, примененные для расчета средней квадратической погрешности определения координат характерной точки границ (Mt), с подставленными в такие формулы значениями и итоговые (вычисленные) значения Mt, м	Описание закрепления точки
	X	Y			
1	2	3	4	5	6
н1	504611.57	2213298.47	-	-	-
н2	504603.99	2213291.44	-	-	-
н3	504602.56	2213290.12	-	-	-
н4	504605.33	2213286.73	-	-	-
н5	504560.20	2213245.58	-	-	-
н6	504530.53	2213216.86	-	-	-
н7	504469.87	2213159.36	-	-	-
н8	504463.58	2213153.44	-	-	-
н9	504443.64	2213134.82	-	-	-
н10	504433.07	2213124.76	-	-	-
н11	504420.04	2213111.98	-	-	-
н12	504403.21	2213095.61	-	-	-
н13	504394.89	2213087.73	-	-	-
н14	504384.77	2213078.15	-	-	-
н15	504383.44	2213079.42	-	-	-
н16	504332.81	2213031.70	-	-	-
н17	504289.48	2212985.84	-	-	-
н18	504298.11	2212979.14	-	-	-
н19	504306.30	2212972.78	-	-	-
н20	504420.30	2212884.25	-	-	-
н21	504542.27	2212792.76	-	-	-
н22	504551.88	2212790.53	-	-	-
н23	504558.74	2212788.94	-	-	-
н24	504565.41	2212787.39	-	-	-
н25	504623.44	2212744.56	-	-	-
н26	504629.62	2212753.69	-	-	-
н27	504570.16	2212797.75	-	-	-
н28	504566.98	2212798.47	-	-	-
н29	504560.39	2212799.97	-	-	-
н30	504547.44	2212802.91	-	-	-
н31	504457.56	2212870.31	-	-	-
н32	504456.33	2212868.71	-	-	-
н33	504454.47	2212870.14	-	-	-
н34	504455.68	2212871.72	-	-	-
н35	504427.39	2212892.93	-	-	-
н36	504340.81	2212960.16	-	-	-
н37	504339.60	2212958.58	-	-	-
н38	504337.74	2212960.01	-	-	-
н39	504338.96	2212961.60	-	-	-
н40	504314.32	2212980.73	-	-	-

Препомение К' рещежкото
от 25.07.2023 № 1834

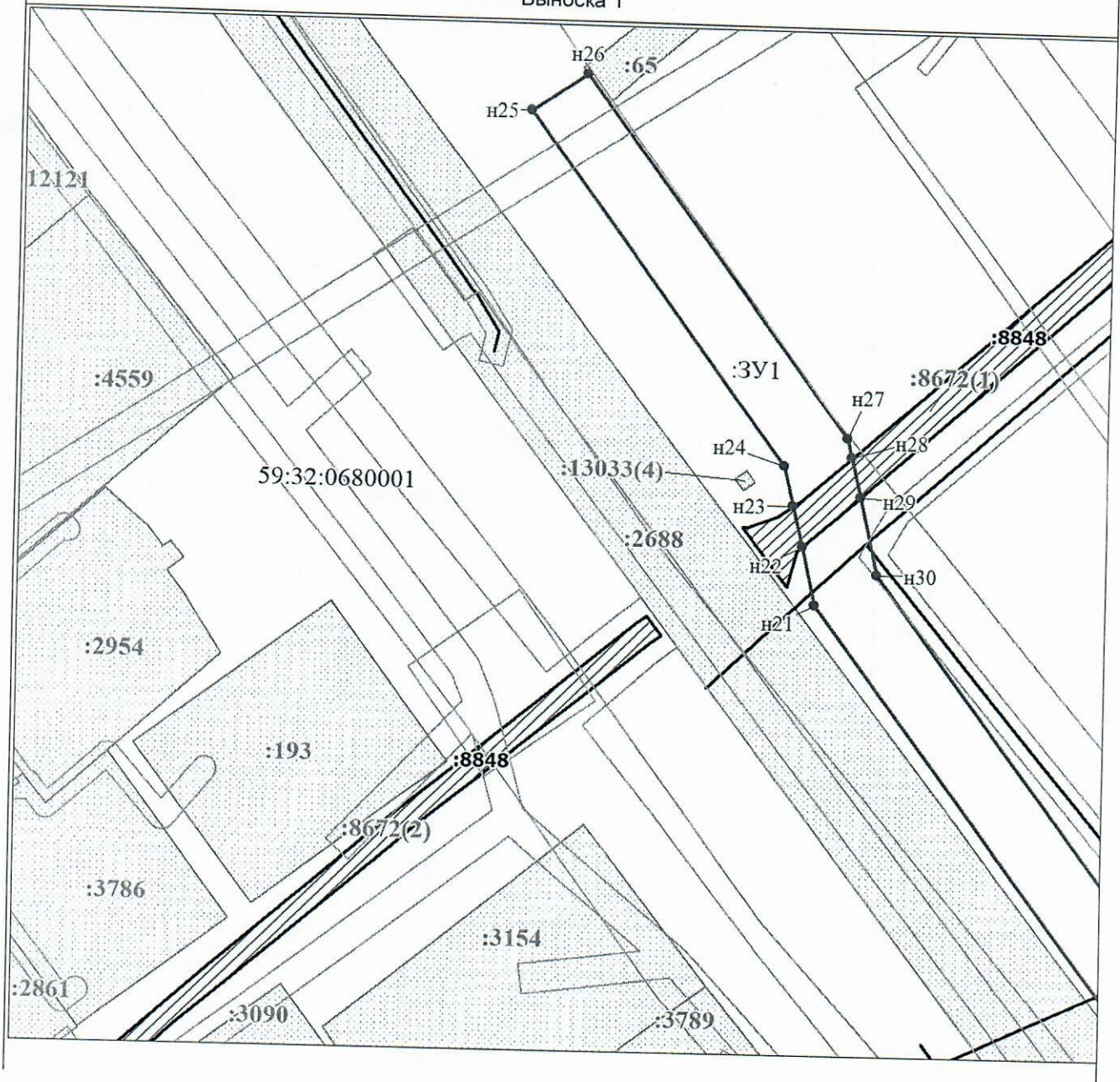
н41	504306.21	2212987.10	-	-	-
н42	504340.86	2213024.13	-	-	-
н43	504422.45	2213101.03	-	-	-
н44	504489.55	2213163.57	-	-	-
н45	504612.92	2213280.37	-	-	-
н46	504620.83	2213287.93	-	-	-
н1	504611.57	2213298.47	-	-	-

Описание границ смежных землепользователей:

- От точки н1 до точки н2 - земельный участок с кадастровым номером 59:32:0680001:12079
От точки н2 до точки н5 - земельный участок с кадастровым номером 59:32:0680001:12080
От точки н5 до точки н7 - земли общего пользования
От точки н7 до точки н8 - земельный участок с кадастровым номером 59:32:0680001:2735
От точки н8 до точки н9 - земельный участок с кадастровым номером 59:32:0680001:2739
От точки н9 до точки н10 - земельный участок с кадастровым номером 59:32:0680001:2740
От точки н10 до точки н11 - земельный участок с кадастровым номером 59:32:0680001:362
От точки н11 до точки н12 - земельный участок с кадастровым номером 59:32:0680001:361
От точки н12 до точки н13 - земельный участок с кадастровым номером 59:32:0680001:11411
От точки н13 до точки н14 - земельный участок с кадастровым номером 59:32:0680001:11412
От точки н14 до точки н18 - земли общего пользования
От точки н18 до точки н19 - земельный участок с кадастровым номером 59:32:0000000:12649
От точки н19 до точки н22 - земли общего пользования
От точки н22 до точки н23 - земельный участок с кадастровым номером 59:32:0680001:8672
От точки н23 до точки н28 - земли общего пользования
От точки н28 до точки н29 - земельный участок с кадастровым номером 59:32:0680001:8672
От точки н29 до точки н31 - земли общего пользования
От точки н31 до точки н34 - земельный участок с кадастровым номером 59:32:0000000:13033
От точки н34 до точки н36 - земли общего пользования
От точки н36 до точки н39 - земельный участок с кадастровым номером 59:32:0000000:13033
От точки н39 до точки н40 - земли общего пользования
От точки н40 до точки н41 - земельный участок с кадастровым номером 59:32:0000000:12649
От точки н41 до точки н44 - земли общего пользования
От точки н44 до точки н46 - земельный участок с кадастровым номером 59:32:0000000:12649
От точки н46 до точки н1 - земли общего пользования

Приложение к решению
от 25.07.2023 № 7834

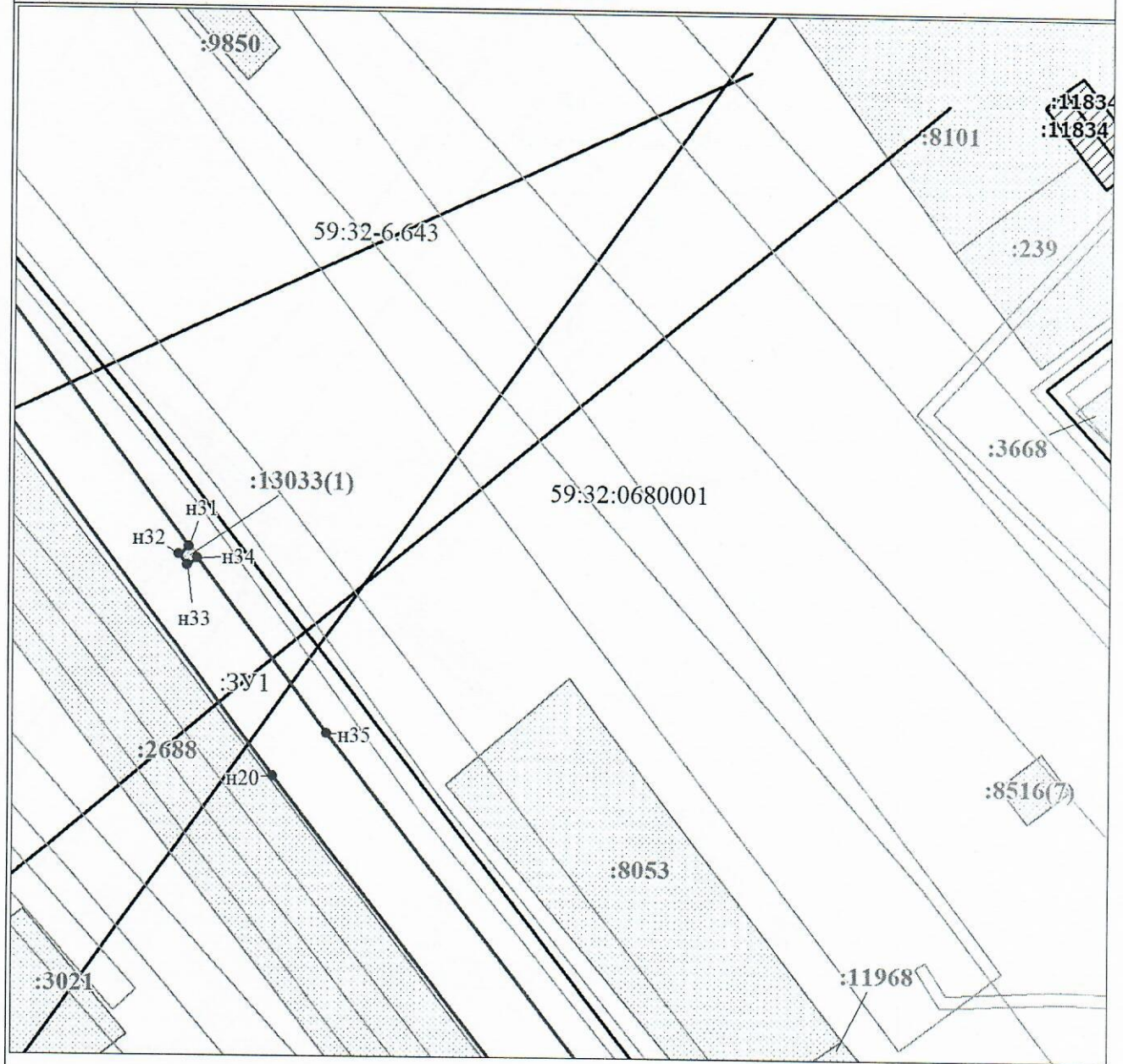
Схема расположения земельных участков
Выноска 1



Масштаб 1:1000

Присоединение к решетке
от 25.07.2023 № 1834

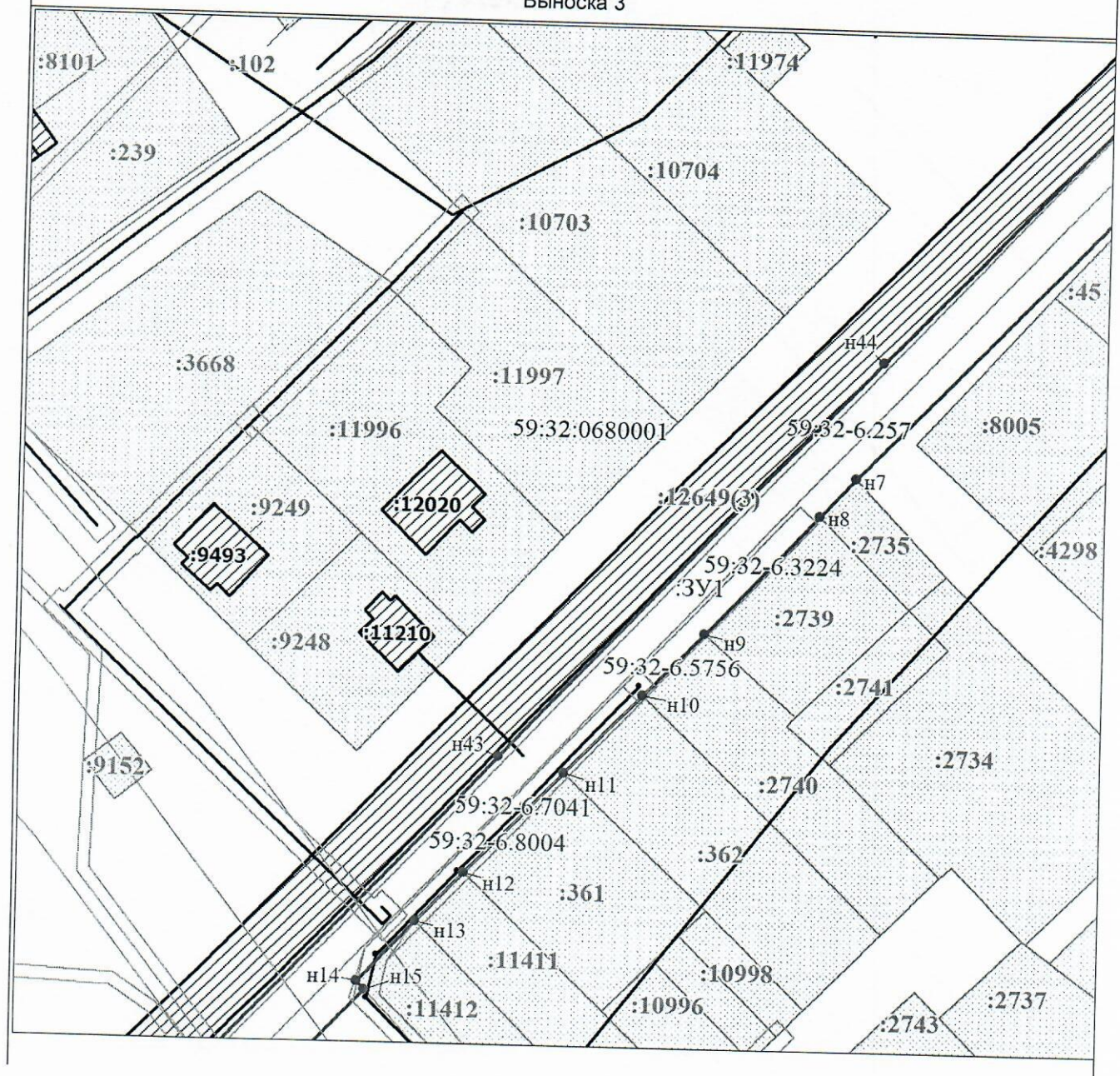
Схема расположения земельных участков
Выноски 2



Масштаб 1:1000

Преломление к решению
от 25.07.2023 № 1834

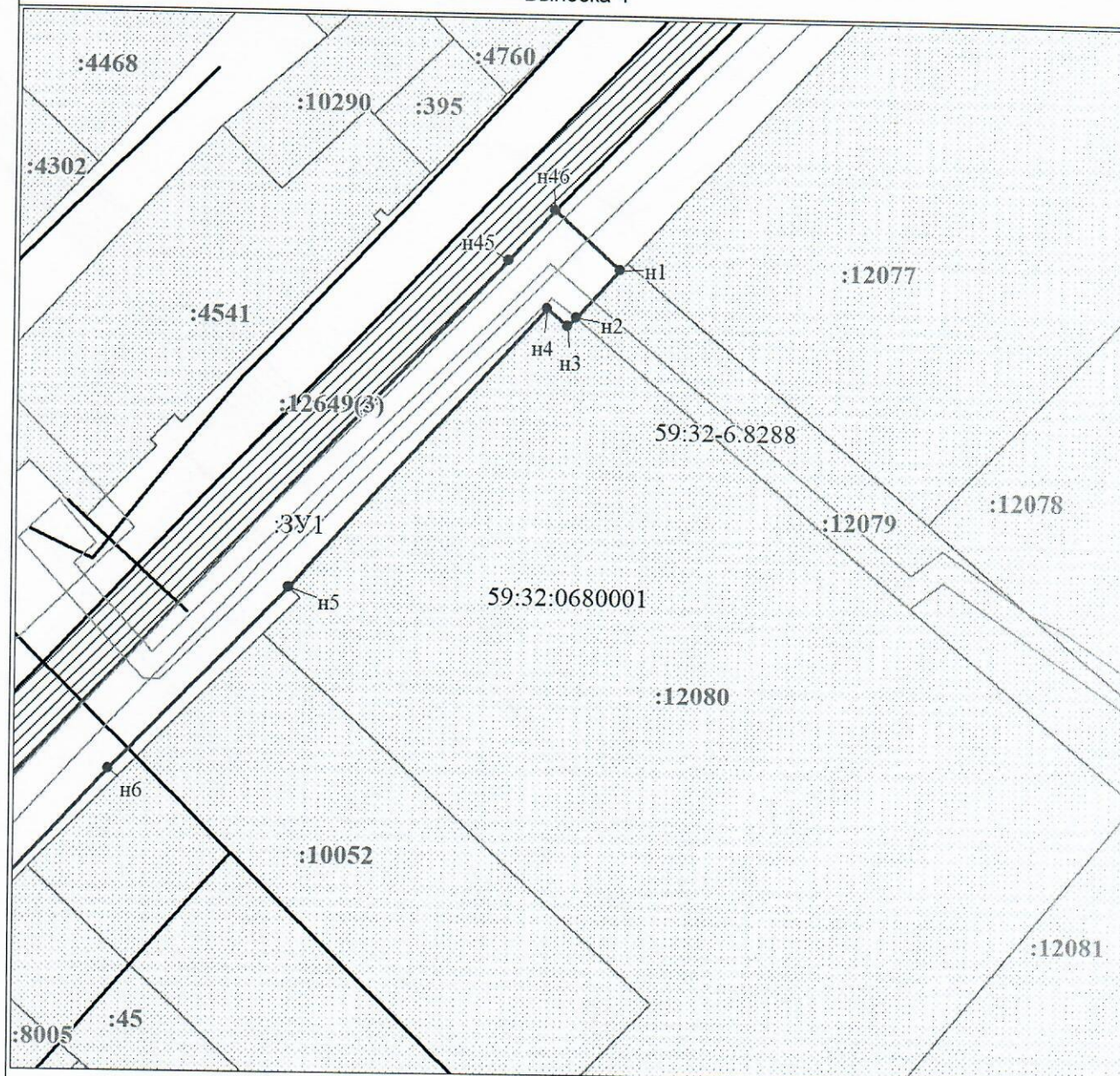
Схема расположения земельных участков
Выноска 3



Масштаб 1:1000

Примечание к решению
от 25.07.2013 № 1834

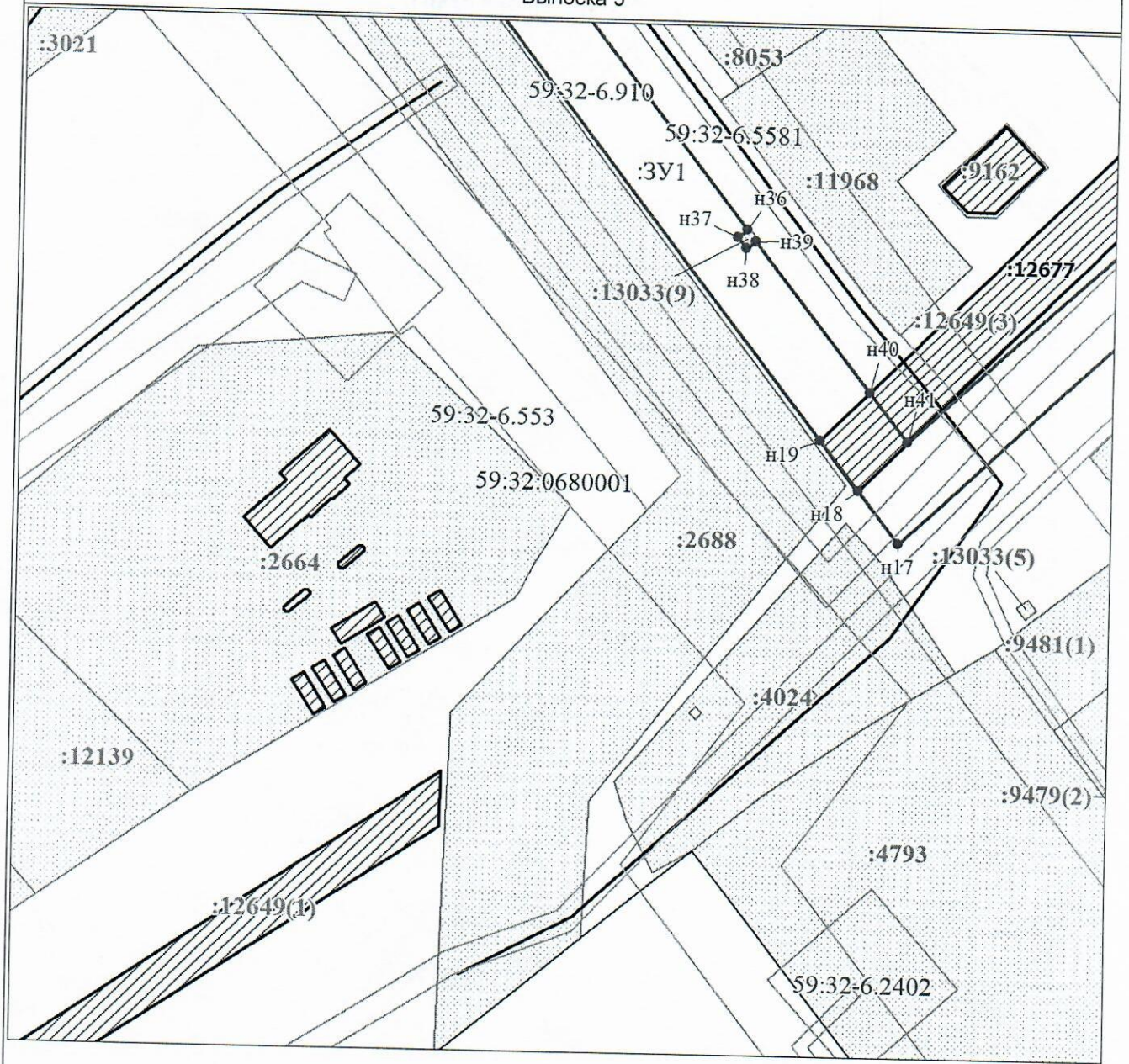
Схема расположения земельных участков
Выноска 4



Масштаб 1:1000

Примечание к решению
от 25.07.2023 № 1834

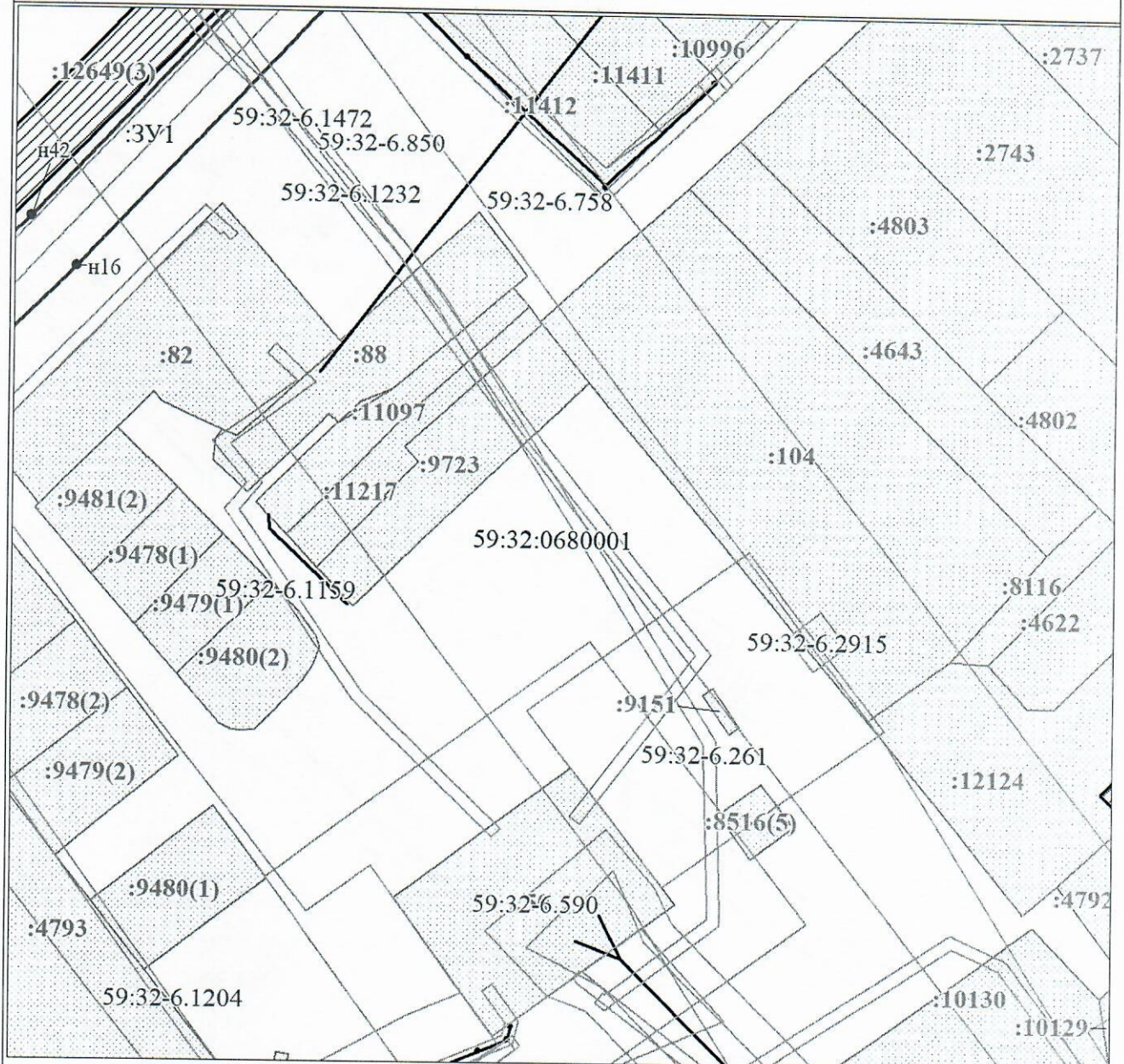
Схема расположения земельных участков
Выноса 5



Масштаб 1:1000

Приложение к решению
от 25.07.2013 № 1889

Схема расположения земельных участков
Выноска 6



Масштаб 1:1000